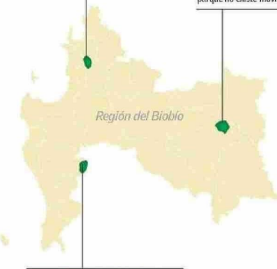


Parque Nacional Nonguén:
 Concepción, Chiguayante y Hualqui. Acceso principal es avenida Colloa, luego avenida Valle Nonguén y su prolongación hasta el acceso del parque, lugar donde termina este camino. La entrada está a una distancia de 12 kilómetros de la Plaza de la Independencia de Concepción.


Parque Nacional Laguna del Laja:
 Antuco. A la unidad se puede acceder desde Los Angeles. Existen buses rurales con salidas diarias de Los Angeles con Albanico, a 11 kilómetros antes de la entrada al parque. Desde Albanico hasta el parque no existe movilización pública.



Parque Nacional Nahuelbuta:
 Cañete, Angol, Paredón y Los Saucos. El principal acceso es la ruta que parte de Angol a Vegas Blancas. Por el este se accede desde la localidad de Cañete por Butamañal-El Chucay-Cajucupul. Por el norte, desde Angol por camino a Gatica.

Parque Nacional Laguna del Laja

Ubicado en Antuco, con más de 11.600 hectáreas, el Parque Nacional Laguna del Laja alberga terrenos con distintos ambientes ecológicos, escénicos y recreativos asociados a la montaña y la nieve. De hecho, según precisa la Conaf, es uno de los pocos parques nacionales que concuerdan sus vistas en época de invierno. Dentro del parque hay, además, volcanes como el Antuco y la sierra Velluda. Glaciares y ventisqueros son parte de una escena que se potencia con la laguna del Laja, embalse natural que limita con el parque.




A este parque nacional se puede acceder de lunes a domingo, de 9:00 a 18:00 horas, desde la comuna de Los Angeles hasta Albanico. Quien visite Laguna del Laja tendrá la posibilidad de observar una gran variedad de aves, con un total de 47 especies: la bandurria y el condor, ambas consideradas en peligro de extinción, son las aves que concentran el mayor interés. Respecto a los mamíferos, la vicuña es uno de los animales que más destaca.

La Región cuenta con tres áreas de este tipo
Parques nacionales: la escena milenaria, montañosa y boscosa que ofrecen en Biobío

Los parques nacionales de la Región, Laguna del Laja, Nonguén y Nahuelbuta, suman 21 mil 400 hectáreas caracterizadas por escenas de montaña, nieve, bosques milenarios de más de 10 mil años y mamíferos tan pequeños como el monito del monte. Son una opción ideal para los amantes de la naturaleza y aventureros que optan por panoramas de largo aliento. Por este fin de semana, eso sí, Conaf cerró sus parques para evitar incendios forestales.

Por Nicolás Arrau Álvarez / nicolasalvarez@diariodelsur.cl



Parque Nacional Nahuelbuta


El Parque Nacional Nahuelbuta es un santuario natural emplazado en el límite de las regiones del Biobío y La Araucanía. Se trata de una zona protegida desde 1941 y cuya extensión alcanza las 6.832 hectáreas —entre Cañete, Angol, Paredón y Los Saucos—, con un paisaje de araucarias milenarias que se ha mantenido inalterado por más de 10 mil años. En otras palabras, es un gran ejemplo de cómo era el planeta en aquellos tiempos.



Una red de senderos se puede encontrar en el parque nacional: El Aguilicho, Piedra del Águila, Casa de Piedra, Cerro Anay y Estero Los Gringos. Dentro del parque están los humedales más septentrionales de Chile y es posible ver todo el ancho del país, cerca de 215 kilómetros, a través de Piedra del Águila, punto ubicado a unos 1.460 metros sobre el nivel del mar. El parque está abierto de martes a domingo, de 8:30 a 17:30 horas, con ingreso hasta las 16:00 horas.

Parque Nacional Nonguén

Nonguén era una reserva nacional hasta que fue recategorizado como Parque Nacional a contar de agosto de 2021. A veinte minutos del centro penquista, este lugar de 3.036 hectáreas, que se comparte entre las comunas de Concepción, Chiguayante y Hualqui, destaca por su bosque, pequeñas lagunas y arroyos naturales. Su importancia, además, radica en la protección del último remanente importante del bosque caducifolio del Gran Concepción que antiguamente abarcaba una buena parte de la Región del Biobío.



En materia de fauna, dentro del Parque Nacional Nonguén existen 105 especies de vertebrados, entre los que destacan mamíferos como el monito del monte, el coipo y el pudú, especie que se encuentra en estado vulnerable. También hay reptiles y anfibios, como culebras, lagartos y ranitas de Darwin, y más de 68 especies de aves. Chunchu, aguilucho, lechuza blanca y chacaos son parte del avifauna que embellece este sector. Abierto de martes a domingo, de 9:30 a 16:30 horas, con ingreso a senderos hasta las 15:00 horas.

11.600

hectáreas tiene Laguna del Laja. Es el parque nacional más grande que tiene la Región del Biobío. Nahuelbuta, que es birregional, abarca 6.832, mientras que Nonguén cuenta con 3.036.