

# Puchuncaví: donde el campo y el mar se unen para deleitar a sus visitantes

## El patrimonio histórico, religioso, gastronómico y natural de esta comuna se ha convertido en el sostén de la nueva apuesta turística: el deporte

Recorrer las 22 localidades de Puchuncaví es conocer una gran diversidad de paisajes, historias, tradiciones, quehaceres y platillos que esta comuna tiene para ofrecer.

Cuatro de sus localidades son urbanas y 18 rurales e incluyen playas, campos y cerros. Por eso, cualquiera sea la alternativa a la hora de hacer turismo, Puchuncaví entrega variadas opciones.

Maitencillo, Horcón y Las Ventanas llaman especialmente la atención del visitante debido a las bondades del mar, sobre todo durante la temporada estival y los fines de semana largos.

Y desde luego, las localidades rurales también tienen mucho que ofrecer. Éstas se caracterizan por su tradición agrícola y la cocina típica del campo chileno, sumando cervecías artesanales y viveros. **UN POCO DE HISTORIA...**

Puchuncaví deriva del mapudungun "Puchuncahuín",

que significa "donde abundan las fiestas"; aunque también se le han dado otras definiciones como "lugar de fiestas" o "fiesta pequeña".

Es una de las localidades más antiguas de Chile, ya que cuenta con más de 500 años. Incluso, hay investigaciones que plantean la existencia de ocupación humana desde la última glaciación.

No hay fechas precisas en relación al origen de Puchuncaví, pero algunos estudios arqueológicos indican la presencia de asentamientos aborígenes en la zona de Las Ventanas entre 200 a 300 años DC.

Incluso, según el historiador Benjamín Vicuña Mackenna, era uno de los terminales del "Camino del Inca", sendero que unía la zona central de nuestro país con el núcleo del imperio Inca, ubicado en Cuzco, Perú.

Producto de lo anterior, se dice que cuando llegaron los españoles estaba todo muy

organizado, ya que existía un "villorio". Incluso, en su territorio costero estuvo presente la tradición Bato.

Durante la colonización, Puchuncaví fue una reducción indígena y después un centro parroquial. En 1840 fue elevada a la categoría de Villa, aunque después de diversos cambios administrativos fue parte de Quintero.

Fue el 13 de septiembre de 1944 cuando la lucha de connotados vecinos logró la separación definitiva, sumando 80

años de historia como comuna independiente.

### "CAPITAL DEL TURISMO DEPORTIVO SUSTENTABLE"

Tal como destacó Carlos Manzo, encargado de la Oficina de Turismo, "si bien Puchuncaví no tiene mucha infraestructura deportiva, sí tiene un anfitrión natural donde practicar deportes y mezclar la belleza de los paisajes entre la costa y

el campo".

En este contexto, manifestó que se está fomentando la práctica de distintas disciplinas, potenciando así el turismo deportivo a través del canotaje polinésico, surf, body board, stand up paddle, mountain bike, downhill y trekking, entre otras.

"El abanico de opciones que ofrece la comuna es amplio. Destaca su gastronomía en la

costa con productos del mar y hacia el interior sus cervezas artesanales, viveros medicinales y cabalgatas", afirmó el encargado de la Oficina de Turismo.

Por lo demás, la formalización de nuevos restaurantes y alojamientos le han permitido a la comuna tener la capacidad para recibir más visitantes. De hecho, ha estado preparada para acoger actividades como la Cabalgata Regional o el Campeonato Nacional de Powerlifting.

"Estamos también potenciando los recursos naturales, los geositos, el avistamiento de aves y el trekking. Todo ello para recalcar esta idea de ser la Capital del Turismo Sustentable", expresó Carlos Manzo, lo que se suma a que "la mayoría de las localidades aún celebra fiestas religiosas".

Todas ellas "tienen un sustento en la historia y el patrimonio de Puchuncaví. Y lo más valorable es que en ellas todavía existen Bailes Chinos, Patrimonio Cultural de Chile", destacó el encargado de Turismo, quien realizó una invitación a conocer y descubrir los atractivos de la comuna.

### Actividades e información turística

Durante el año, la Oficina de Turismo de Puchuncaví realiza diversas actividades abiertas a la comunidad, tales como visitas al museo y geositos, talleres, charlas y entrega de información turística, entre otras.

Para conocer más, pueden revisar las redes sociales (Facebook e Instagram Turismo Puchuncaví), además de contactarse al fono 322791369 o al correo oficinatourismo.munipuchuncaví@gmail.com.

### Maitencillo: playa y aventura en un mismo lugar

Esta localidad, reconocida en todo el país, posee el borde costero más angosto y amplio de la comuna, el cual se mezcla con el ambiente campestre otorgado por sus bosques.

Las playas El Abanico y Aguas Blancas poseen olas ideales para practicar body board y surf. También se desarrolla la práctica del parapente sobre el mar, sus playas y acantilados (en la imagen).

Las playas Chica y Los Picotos son ideales para los más pequeños porque no poseen olas. Las otras tres son playa Grande, La Caleta y Los Pinos, todas ellas muy apetecidas por los turistas.

Para el verano 2025 se está preparando el regreso de la Semana Maitencillo, evento que promete recuperar una antigua tradición de esta famosa localidad.



### Tradiciones de religiosidad popular y mundo campesino

El Rincón, La Canela y La Quebrada son localidades campesinas enclavadas en grandes cerros, donde se pueden degustar productos típicos como queso de cabra, asados de cordero al palo, empanadas, pan amasado y tortillas de rescoldo. Y si de actividades se trata, se pueden realizar cabalgatas.

Además, en La Quebrada, el escenario es perfecto para disfrutar de caminatas en medio de bosques y pequeños senderos, además de practicar deportes como el mountain bike. Y no se pueden dejar de mencionar sus festividades religiosas: La Cruz de Mayo (en la imagen) y Virgen de Lourdes.


Por su parte, El Rungue ofrece una exquisita gastronomía a base de carnes y comidas típicas campesinas como asados, cazuelas, arrollados y pebre. Posee uno de los restaurantes de más vasta trayectoria de la comuna, como lo es el "Caballito de Palo".



### Los Maquis y Pucalán: turismo agrícola sustentable

Los Maquis y Pucalán son localidades rurales cuya principal fuente de ingreso proviene de la actividad agrícola. De esta forma, microemprendedores han desarrollado importantes proyectos de forma particular y en convenio con la oficina municipal de Prodesal. Incluso, a través de la Oficina de Turismo, se les ha integrado a un circuito turístico denominado "Valles de Puchuncaví".

En Los Maquis es posible encontrar una granja agroturística, plantaciones de paltos y limones; mientras que Pucalán se ha transformado en la localidad de las flores con grandes invernaderos. Una de las tradiciones más lindas de la comuna, durante septiembre, es la Misa a la Chilena en la Capilla San José Obrero de Los Maquis (en la imagen).




### Horcón: cuna de artistas, poetas y pescadores

Cuenta con una pintoresca caleta, además de restaurantes y feria artesanal. Dentro de su territorio están los balnearios de Playa Larga, Cau-Cau, El Clarón, Las Ágatas, Luna, Los Tebos y El Tebo. Destaca entre sus actividades la festividad de San Pedro (en la imagen), realizada durante la primera o segunda semana de julio, la cual congrega una gran cantidad de bailes chinos y danzantes.

La localidad también alberga la Capilla Santa Ana y una postal ya clásica entre los visitantes: el Puente de Los Deseos, donde los enamorados amarran una cinta como testimonio de su unión.

Por otro lado, y al norte de Horcón, se ubica Quirilluca. Se trata de un hermoso escenario para realizar actividades al aire libre, cuya playa es refugio de más de 8 mil aves migratorias. Además, es posible encontrar nutrias y bellotos en los acantilados de la bahía, sitio donde también se puede conocer uno de los cinco geositos que están presentes en la comuna.




### Puchuncaví: centro cívico y administrativo de la comuna

Entre sus mayores atractivos históricos destaca su antigua parroquia Nuestra Señora del Rosario (en la imagen). El actual templo, inaugurado en 1912, fue construido con maderas nativas. Incluso posee pino oregón heredado de la antigua edificación que resultó destruida por el terremoto de 1906. También cuenta con la tradicional tabiquería de adobe.

Precisamente, otro de sus principales patrimonios es su valioso archivo parroquial, iniciado el 8 de diciembre de 1691. Éste se mantiene hasta la actualidad, encontrando en él actas de bautismo de indígenas; así como también del general José Velásquez.

Por otro lado, el museo relata a través de sus piezas y registros el potencial patrimonial e histórico de la comuna. Allí se puede conocer más de los cinco geositos que posee su territorio, los que por millones de años han guardado fósiles en el sector costero. El museo también permite a sus visitantes el acercamiento a la cultura Bato.



### Las Ventanas: riqueza natural y balnearios privilegiados

Posee una pequeña caleta y una extensa playa, reconocida por sus tranquilas olas que son ideales para la natación, los juegos, la pesca, el buceo y los baños de sol.

Se recomienda la caminata hacia los roqueríos ubicados en la puntilla norte del balneario, pasando por la imagen de San Pedro y la virgen de la gruta de piedra, hasta llegar a la imponente ventana de piedra que da nombre a la localidad (en la imagen). Anteriormente eran dos, pero la erosión y los sismos hicieron su trabajo.

Durante el verano se puede disfrutar de la celebración del Día de Los Enamorados en el Paseo Los Quitasoles; además de paseos en lancha, feria artesanal y juegos de entretenimiento apostados en la costanera. El balneario cuenta con la playa homónima, Los Lunes y parte de la playa El Bato.

