

# City Tour Temuco cierra el reciente año con 162 viajes realizados

**Más de 4 mil 400 personas participaron a lo largo de 2024 en los recorridos que ofrece este servicio municipal coordinado por la Dirección de Turismo Patrimonio y Cultura, el cual considera un viaje por doce atractivos locales y cuatro recorridos en la actualidad: Museo Nacional Ferroviario Pablo Neruda, Monumento Natural Cerro Ñielol, Estadio Bicentenario Germán Becker y Parque Urbano Isla Cautín.**

Eduardo Henríquez Ormeño  
 eduardo.henriquez@australtemuco.cl

Si usted es de casa o viene de visita a “la puerta de sur de Chile” y no conoce bien la ciudad, la capital de la Región de La Araucanía tiene para ofrecerle una ruta por sus principales atractivos. Se trata del City Tour Temuco, servicio que durante enero funcionará martes, viernes y sábado; ruta que a lo largo de 2024 atrajo a 4 mil 423 turistas en 162 viajes realizados.

Son las dulces estadísticas que comparte la Dirección de Turismo Patrimonio y Cultura de la municipalidad local, y que de acuerdo a los números sólo tiende a crecer dado que el año recién terminado la cobertura del servicio aumentó en 13,85% respecto de la temporada anterior, lo cual es un buen augurio para el año que comienza. Y así lo expresa la directora (s) de la unidad, Elizabeth Inzunza García.

“Este es un servicio que ya está consolidado en la ciudad. Son más de 10 años en que ha estado disponible para la comunidad y para los turistas que nos visitan durante los 365 días, especialmente durante los meses de enero y febrero. De verdad, es una excelente oportunidad para conocer la ciudad, sus atractivos e historia (y las cifras así lo demuestran)”, destaca la directora (s).

## TRAYECTO


El city tour municipal por Temuco, gratuito por cierto, considera doce lugares o atractivos turísticos en dentro del mapa trazado para su propósito.

El viaje comienza a las 9.45 de la mañana en la Plaza Aníbal Pinto, escenario que considera el hito cero de la ciudad y un



FOTOS: MUNICIPALIDAD DE TEMUCO / EL AUSTRAL

EN PANDEMIA Y POST PANDEMIA EL PARQUE URBANO ISLA CAUTÍN HA SIDO UN LUGAR DE ENCUENTRO CON LA NATURALEZA A CORTA DISTANCIA DEL CENTRO DE TEMUCO.



LA CARBONERA DEL MUSEO NACIONAL FERROVIARIO PABLO NERUDA ES UN ELEMENTO DISTINTIVO.

punto referencial para dueños de casa y visitantes, dentro de cuyo espacio se encuentra el Monumento a La Araucanía, obra inspirada en cinco personajes que fueron parte de la fundación de la ciudad. Esta plaza que alberga también una galería de arte, las oficinas de turismo y en uno de sus costados, al frente, se encuentra la Catedral, un edificio con historia que representa la principal “casa” de la Diócesis San José, institución de la Iglesia Católica que acaba de entrar en su año centenario.

Desde el corazón de la ciudad los viajeros son llevados hacia al Barrio Estación, otro

sitio con historia dentro de la ciudad, donde se encuentra la Estación de Trenes de Temuco, punto de llegada y salida para quienes hoy aprovechan las conexiones entre Victoria y Pitrufquén que ofrece EFE a los pasajeros de la zona.

En este sector de Temuco se encuentra también la Feria Pinto, el principal centro de abasto de la comuna, en el cual se puede encontrar hortalizas, frutas, trigo mote, merkén, carnes, pescados y mariscos, todo un cuanto hay que entrega a la vista un paisaje especial cargado de colores y aromas propios del sur de Chile y sus bondades.



Fecha: 05-01-2025  
 Medio: El Austral de la Araucanía  
 Supl.: El Austral de la Araucanía - Domingo  
 Tipo: Noticia general  
 Título: City Tour Temuco cierra el reciente año con 162 viajes realizados

Pág.: 5  
 Cm2: 615,7  
 VPE: \$ 956.729

Tiraje: 8.000  
 Lectoría: 16.000  
 Favorabilidad:  No Definida

(viene de la página anterior)



EL MONUMENTO NATURAL CERRO ÑIELOL OFRECE MIRADORES EN MEDIO DE LA VEGETACIÓN NATIVA DEL RECINTO.

**City Tour** Gratis


**FECHAS DISPONIBLES**  
 Insíbete online en:  
[www.destinotemuco.cl](http://www.destinotemuco.cl)

**ENERO 2025**


LUNES	MARTES	MÉRCOLES	JUEVES	VIERNES	SABADO	DOMINGO
			1	2	3	4
5	6	7	8	9	10	11
12	13	14	15	16	17	18
19	20 / 27	21 / 28	22 / 29	23 / 30	24 / 31	25
26						

Horario de Salida del Tour a las 09:45 hrs.  
Desde la Plaza Aníbal Pinto





EL ESTADIO BICENTENARIO G. BECKER ES UNA PARADA DEL TOUR.



TEMUCO SE PUEDE VER DESDE LA CUMBRE DEL CERRO ÑIELOL.

sólo cuenta con este coloso deportivo, sino con un parque de juegos infantiles, áreas verdes, una laguna, canchas de tenis y de patinaje (techada), también colinda con la Piscina Municipal.

**CUARTO**

Los pasajeros de esta singular gira urbana son llevados luego rumbo al Parque Urbano Isla Cautín, no sin antes pasar por la plaza fundacional de Temuco, la Plaza Recabarren, frente a la cual se encuentra el antiguo fuerte, hoy Regimiento Tucapel.

El parque en cuestión es uno de los atractivos más nuevos e innovadores de la ciudad. Está emplazado en un terreno de 27 hectáreas a pocos metros del río Cautín y corresponde, como bien lo explica en la propia Dirección de Turismo, a un generoso terreno con espacios e instalaciones para realizar actividades recreativas, culturales, deportivas y medio ambientales.

“Se trata de una gran área verde central conectada por circulaciones interiores y con accesibilidad desde los 3 principales ejes que delimitan el parque: Avenida Los Poetas, Avenida Prat y el nuevo eje denominado Avenida Isla Cautín. Sus actividades y espacios dan cuenta de un lugar con carácter multicultural, sustentable y de encuentro para los diversos actores, grupos sociales de la ciudad, la región y turistas. El parque - además - pone en valor y otorga reconocimiento a la memoria histórica del lugar a través de un Memorial de Derechos Humanos”.

Con este hito urbano termina el city tour que este verano no estará ausente de la programación local.

**PRIMERA PARADA**


Después de pasar por este rincón, que llama a regresar para conocerlo con calma, viene la primera parada y recorrido del city tour. Se trata del Museo Nacional Ferroviario Pablo Neruda, bautizado así en memoria del poeta y Premio Nobel que vivió aquí su infancia y juventud a comienzos del siglo XX.

Inaugurado el 24 de febrero de 2004, este Monumento Histórico Nacional es un museo de sitio construido en torno a la antigua mastranza y administración de ferrocarriles, espacio que hoy conforma un amplio parque con vagones, maquinaria, una carbonera, salas de exposiciones de arte y la “Casa de Máquinas” que alberga locomotoras a vapor, un coche presidencial y hasta un auto carril.

Allí, la entrada es liberada y para quienes deseen visitarlo por su cuenta este abre sus puertas de martes a domingo.

**SEGUNDA PARADA**

Hasta marzo de 2024, la se-



LAS LOCOMOTORAS SON EL GRAN TESORO DEL MUSEO FERROVIARIO.

gunda parada era el Pabellón Araucanía, la cual incluía una visita de 15 minutos para conocer el hito arquitectónico de madera que representara a Chile en la Expo Milán 2015 y

que fue entregado a Temuco para convertirlo en un atractivo cultural y de comercio justo. Lamentablemente, la concesión anterior caducó y la infraestructura, que hoy se en-

cuentra bajo la tuición de Bienes Nacionales, lleva nueve meses cerrada.

De esta manera, la segunda parada y recorrido es Cerro Ñielol, al cual se accede por la Avenida Arturo Prat, luego de pasar por el punto de control de la Corporación Nacional Forestal, Conaf (entidad administradora), dado que se trata de un monumento natural y reservorio de una buena parte de biodiversidad regional.

Caracterizado por su frondosa vegetación, destaca por ser la única área silvestre protegida de Chile en el radio urbano. Esta cuenta con un camino pavimentado de uso lento para vehículos, senderos para trekking, miradores y un restaurante en la cumbre.

**TERCERO**

El viaje del city tour continúa hacia el sector poniente, por la Avenida Alemania y, particularmente, por el Museo Regional de La Araucanía, el cual está emplazado en lo que fuera

una antigua casa quinta del sector, conocida también como la Casa Thiers.

Según consigna la carta de presentación del mismo recinto, este es fundado el 12 de marzo de 1940 por decreto del Ministerio de Educación Pública, bajo el nombre original de Museo Araucano de Temuco, el cual entonces era dependiente de la Dirección de Bibliotecas, Archivos y Museos (Dibam).

Hoy, este espacio resguarda y conserva una generosa colección de objetos históricos y arqueológicos, y buena parte de ellos son exhibidos en la sala de exposición permanente, ubicada en el subsuelo del edificio principal.

Sin embargo, esta no es la tercera parada y recorrido. Después de pasar por el Casino de la ciudad y por el Teatro Municipal, el tour se dirige hacia el Estadio Bicentenario Germán Becker, el cual se encuentra inserto en el Parque Estadio Municipal, el cual no