

Son áreas de esparcimiento y resguardo ambiental y patrimonial

Los Batros y Carbón de Lebu, los otros parques del Minvu en Biobío

El Ministerio de Vivienda y Urbanismo (Minvu) no sólo está detrás del Parque Cerro Caracol, en Concepción, sino que también impulsa otras dos áreas emplazadas en las comunas de San Pedro de la Paz y Lebu: los parques Humedal Los Batros y del Carbón. Ambos espacios se alzan con la intención de abrir áreas integradoras y accesibles para la comunidad y rescatar la riqueza patrimonial presente en la Región.

Surgen igualmente con el objetivo de resguardar ecosistemas vitales y la biodiversidad, así como generar una transición única entre lo natural y la ciudad. Ambos forman parte del programa de Conservación de Parques Urbanos que lidera el Minvu.

Por Nicolás Arrán Álvarez / nicolas.alvarez@diariobiosur.cl

● Parque Humedal Los Batros

El Parque Humedal Los Batros es una iniciativa del Ministerio de Vivienda, en colaboración con 34 parques a nivel nacional. Este proyecto busca crear un espacio integrador y accesible para la comunidad de San Pedro de la Paz, promoviendo actividades recreativas y educativas en un entorno natural.

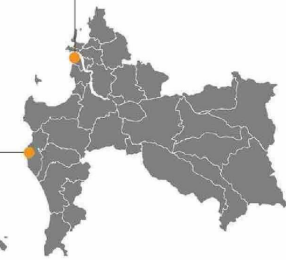


● La creación del Parque Humedal Los Batros tiene como objetivo principal reducir la desigualdad en el acceso a espacios públicos recreativos en sectores que carecen de esta infraestructura. El parque ofrece un área de transición entre el ambiente natural y la ciudad, permitiendo a la comunidad disfrutar de un entorno saludable y enriquecedor.

Parque del Carbón Lebu:
 Este espacio está abierto de martes a domingo, entre 09:00 y 20:00 horas. Está ubicado en la desembocadura del río Lebu, lugar donde se realizaba la actividad minera de esta comuna.

Parque Humedal Los Batros:

Durante el verano este parque abre al público entre las 08:00 y 20:00 horas. Cuenta, además, con cuatro accesos por Las Torres, Candelaria, Las Torres y Los Abetos.




El programa de Parques Urbanos del Minvu data de 1992. La integración social es clave en este trabajo.

● Es un ecosistema vital que incluye el estero Los Batros y su área de inundación, el cual desagua el sistema interconectado de la Laguna Grande y la Laguna Chica, desembocando en el río Biobío. El estero, que fluye en dirección sur-norte hacia el océano Pacífico, es una zona rica en biodiversidad, caracterizada por su heterogeneidad en el paisaje e influenciada por la variabilidad del suelo, la humedad y la exposición a elementos naturales.




Parque del Carbón Lebu:

● El Parque del Carbón es un espacio emblemático que privilegia la cultura y la historia local, siendo uno de los principales sitios turísticos e históricos de la comuna de Lebu, ubicado al sur de la comuna, frente a la playa Boca Lebu. Su atractivo radica en la riqueza patrimonial relacionada con las minas de carbón, además de ofrecer una variedad de actividades recreativas y culturales para la comunidad.



● La propuesta arquitectónica del parque integra armónicamente con el entorno natural y la histórica casona Mansión Errázuriz, declarada inmueble de conservación histórica.



● Este parque forma parte del programa de Conservación de Parques Urbanos, cuyo objetivo es habilitar, conservar y mejorar las condiciones de seguridad de este espacio. Construido por el Ministerio de Vivienda y Urbanismo en 2015, el Parque del Carbón busca poner en valor el pasado carbonífero de la comuna y de la cuenca del carbón.