



Estrategia Nacional del Litio

Los seis elegidos: Gobierno revela los salares disponibles para privados

Son las primeras cuencas en las que se priorizará la entrega de CEOL para que empresas puedan explotar el mineral.

Felipe O’Ryan y Sergio Sáez

Ya están los nombres sobre la mesa. Con la presencia del ministro de Hacienda, Mario Marcel; de Economía, Nicolás Grau; de Ciencias, Aisén Etcheverry; y de la ministra de Minería, Aurora Williams, el Gobierno anunció hoy cuáles serán los salares del país que se priorizarán para la entrega de Contratos Especiales de Operación de Litio (CEOL), necesarios para la explotación privada del mineral.

"Hoy queremos informar que hemos priorizado seis sistemas salinos, que representan un 38% de las manifestaciones de interés que recibimos", dijo la ministra Williams. Es decir, en esas seis cuencas hay 20 empresas o consorcios, nacionales e internacionales, interesados en su explotación.

Estos serán: Salar Coipasa, en la Región de Tarapacá; Ollagüe y Ascotán, en la Región de Antofagasta; y Piedra Parada, Agua Amarga y Laguna Verde, en la Región de Atacama.


Asimismo, el Gobierno develó una de las principales incógnitas que tenía la industria: los requisitos para que las empresas puedan firmar los contratos con el Estado, los CEOL.

El primer y segundo requisito son que la empresa que postule tenga capacidad financiera para desarrollar una faena de extracción del mineral y, además, que la compañía o consorcio tenga experiencia en cualquier etapa de la cadena de valor de la producción de litio.


El tercer requerimiento, sin embargo, era el más esperado por las empresas. Aquellas que ya habían adquirido propiedades mineras en algunos salares del país querían saber si esto les otorgaría prioridad para obtener un CEOL.

"Existe un porcentaje de concesiones mineras que deberá ser equivalente o superior al 80% del polígono en cualquiera de los sistemas salinos", explicó el ministro Grau.

Además, la ministra Etcheverry remarcó que "la experiencia de las empresas dentro de la cadena de valor del litio es esencial, y por eso hemos incorporado las capacidades tecnológicas que estas poseen en esta decisión".



Salar de Ascotán




Región de Tarapacá
Salar de Coipasa



Región de Antofagasta
Salar de Ascotán
Salar de Ollagüe



Laguna Verde



Salar de Agua Amarga



Región de Atacama
Laguna Verde
Salar de Agua Amarga
Salar de Piedra Parada

El mapa de los salares priorizados

Tras dar a conocer los salares, los ministros que conforman el Consejo Estratégico del Comité de Litio y Salares expresaron su optimismo en cuanto al avance de la estrategia nacional anunciada en abril de 2023.

El ministro Marcel afirmó que "actualmente tenemos 12 proyectos potenciales (...) Esto aumentará en más de un 70% la producción de litio del país para 2030 y más que la duplicarán en la próxima década. Se están dando todos los pasos necesarios para el desarrollo de esta industria".

Sobre el desplome que ha registrado el precio del litio durante 2023 y el presente año, la ministra Williams llamó a la calma y destacó que, con proyecciones de US\$18 mil por tonelada entregadas por Cochilco, además de los bajos costos de producción del mineral en salmuera que tiene Chile, el crecimiento del mercado del litio sigue siendo prometedor.

Dónde están los salares y fechas del proceso

Coipasa se encuentra en una cuenca endorreica, al oeste de Bolivia (98%) y al noreste de Chile (2%). Perteneció al departamento de Oruro en su lado boliviano y a

la comuna de Colchane en su lado chileno.

Ollagüe está ubicado en el cinturón de los Andes, en el norte de Chile, en la frontera con Bolivia. Una de las características más importantes de la región es la presencia de cuencas evaporíticas o "salarés", donde existen importantes depósitos de boratos y sulfato de sodio, y donde el litio puede concentrarse en salmueras.

Ascotán tiene una superficie de 246 kilómetros cuadrados, y la línea de tren del Ferrocarril de Antofagasta a Bolivia pasa por su parte occidental. Piedra Parada se extiende en la comuna de Diego de Almagro. Agua Amarga es un salar ubicado en la cordillera Andina, en la Región de Atacama, al sur de los salares de Punta Negra y Pajonales. Laguna Verde se encuentra a unos 23 kilómetros al oeste del Paso de San Francisco y a unos 265 kilómetros de la ciudad de Copiapó.

"Para habilitar el proceso de asignación de CEOL, en los seis sistemas salinos se iniciarán a la brevedad respectivas consultas indígenas", dijo Minería. Estos procesos pueden tomar entre 6 y 8 meses. Los interesados en participar por CEOL tendrán plazo hasta el 31 de diciembre de este año para ingresar sus solicitudes.



Actualmente tenemos 12 proyectos potenciales (...) Estos aumentarán en más de un 70% la producción de litio del país para 2030", **Mario Marcel**, ministro de Hacienda



Hoy queremos informar que hemos priorizado seis sistemas salinos, que representan un 38% de las manifestaciones de interés", **Aurora Williams**, ministra de Minería



Existe un porcentaje de concesiones mineras que deberá ser equivalente o superior al 80% del polígono en cualquiera de los sistemas salinos", **Nicolás Grau**, ministro de Economía



La experiencia de las empresas dentro de la cadena de valor del litio es esencial", **Aisén Etcheverry**, ministra de Ciencias

